






**Festsetzungen für die vereinfachte Änderung des Bebauungsplanes
 "Nadenberg, , Im Laubach Teil II, Säntisweg"
 im Bereich der Flst.Nr. 769 und 771. (§ 13 BauGB)**

Zeichenerklärung

-  Geltungsbereich
-  Baugrenze
-  Satteldach
-  geplantes Gebäude, Zwingend 2 Vollgeschoße mit Firstrichtung und angegebener Dachneigung 27 Grad
- Traufhöhe** 5,00 m – gemessen von der Erdgeschoßfußbodenhöhe bis zum Schnittpunkt der Außenwand mit Oberkante Dachhaut
- GA** eingeschossige Garage mit Flachdach



Stadt Lindenberg

Maßstab: 1:1000
 Bearbeiter: Herr Kirschenmann
 Datum: 14.4.2008

Bebauungsplan "Nadenberg - Im Laubach, Teil II,
 Säntisweg"
 Vereinfachte Änderung Flst. Nr. 769 und 771

Ausgefertigt am: 14.07.08


 Johann Zeh
 Erster Bürgermeister